



Πληροφορίες για το περιβάλλον για ταξιδιώτες στην Κρήτη:

Πολλοί δρόμοι οδηγούν στο οροπέδιο του Λιμνάκαρου

Η εξερεύνηση του **σπηλαίου της Περιστεράς** παραμένει μία πρόκληση



Στο ενημερωτικό μας φυλλάδιο 262-08 (βλ.και στην ιστοσελίδα μας: [<http://www.kreta-umweltforum.de/Merkblaetter/262-08%20Jeep-Tour%20Limnakaro-Plateau.pdf>]) μιλήσαμε για πρώτη φορά για το οροπέδιο του Λιμνάκαρου και το εκεί σπήλαιο της Περιστεράς. Σε αυτό το ενημερωτικό φυλλάδιο θέλουμε να διευρύνουμε και να εμβαθύνουμε τις προ τετραετίας αναφορές μας και να γνωστοποιήσουμε νέα στοιχεία.

Ένα νέο στοιχείο είναι ότι υπάρχουν εντωμεταξύ 3 προσβάσεις προς το οροπέδιο του Λιμνάκαρου. Μία «αρκετά δύσκολη» (που αντιμετωπίζεται μόνο με τζιπ, βλ.σύνδεσμο στο ενημερωτικό φυλλάδιο 262-08), μία «δύσκολη» (7,1 χλμ, την οποία ακολουθήσαμε αυτή τη φορά ξεκινώντας από τον Άγιο Γεώργιο) και μία «εύκολη» (4 χλμ δρόμος από μετόν, που πήραμε στην «επιστροφή» και η οποία τερματίζει στο χωριό Κουδουμαλιά).

Για τη «δύσκολη» διαδρομή παίρνουμε στον Άγιο Γεώργιο την «παράκαμψη» προς το οικολογικό πάρκο· στη μισή διαδρομή υπάρχει μία απότομη διακλάδωση (σηματοδοτημένη), η οποία οδηγεί μετά από 7,1 χλμ στο οροπέδιο του Λιμνάκαρου. Η διαδρομή είναι προσβάσιμη μόνο με τζιπ και με αντίστοιχη εμπειρία: στενός χωματόδρομος, πετρώδης, κατά τόπους πολύ ανώμαλος από εγκάρσια αυλάκια. Η διαδρομή οδηγεί ανηφορικά μέσα από κοιλάδες, κατά μήκος ενός φαραγγιού με κοίτη ποταμού στα δεξιά (βλ.εικ.αρ.), που πρέπει αργότερα να περάσουμε, και η οποία τερματίζει μετά από μία εκ νέου ανάβαση στο οροπέδιο (βλ.εικ.δε.).



Για την «επιστροφή» στο οροπέδιο του Λασιθίου μπορούμε να πάρουμε την «εύκολη» διαδρομή, η οποία οδηγεί από το βόρειο άκρο του Λιμνάκαρου σαν στενό δρομάκι από μετόν στην πλατεία των Κουδουμαλιών. Εάν επιλέξετε αυτόν το δρόμο (προσβάσιμος με κανονικό Ι.Χ.) για το οροπέδιο, πρέπει να στρίψετε στα Κουδουμαλιά (π.χ.ερχόμενοι από το Πλατύ/Ψυχρό) στην πλατεία (βλ.εικ.αρ.) στην κεντρική βρύση δεξιά και στον πρώτο δρόμο αριστερά (με σηματοδότηση).



Γεωλογικές πληροφορίες για το οροπέδιο του Λασιθίου (KULL 2012):

Το οροπέδιο του Λασιθίου είναι το μεγαλύτερο οροπέδιο (25 χλμ²) των κρητικών ορέων. Οι γύρω πλαγιές έχουν σχηματιστεί εν μέρει από Πλακώδεις Ασβεστόλιθους, αλλιώς κυρίως από Ασβεστόλιθους της Τρίπολης, κάτω από τους οποίους εμφανίζεται στα ανατολικά και μία μικρή ζώνη με πετρώματα των Φυλλιτών-χαλαζιτών.

Ο Πλακώδης Ασβεστόλιθος του κεντρικού τμήματος της μεγάλης αντίκλισης της Δίκτης εμφανίζεται κυρίως στην περιοχή των δυτικών και νότιων πλαγιών της ορεινής μάζας της Δίκτης. Η διαφορά μεταξύ ασβεστόλιθων και πετρωμάτων Φυλλιτών-Χαλαζιτών γίνεται εμφανής την άνοιξη έως τις αρχές του καλοκαιριού και στη βλάστηση, όπου στα τελευταία είναι πολύ πιο πλούσια.

Σπήλαιο Περιστεράς


Το σπήλαιο Περιστεράς βρίσκεται στη δυτική πλαγιά του οροπεδίου Λιμνάκαρου στο ύψος των 1200 μέτρων και είναι εμφανές ως σπηλαιοβάραθρο (βλ. **εικ.δε.**) Για την ανάβαση και την κατάβαση (μία αναρρίχηση μέσα από φρύγανα και βράχους) θα χρειαστείτε γύρω στα 45 λεπτά. Η είσοδος του σπηλαίου είναι προσβάσιμη επίσης μόνο μέσω μίας «κατηφορικής» αναρρίχησης· αποτελείται από δύο «τμήματα εισόδου» που τα χωρίζει ένας μεγάλος βράχος. Η αριστερή πλευρά είναι πολύ στενή και προσπελάσιμη μόνο έρποντας. Η δεξιά πλευρά αποτελεί μάλλον την κεντρική είσοδο (6 x 3 μ.). Στον πόρο (και στο εσωτερικό του σπηλαίου) φτάνουμε όμως μόνο με «σχοινί»· πρέπει να ξεπεράσουμε άλλα 4 με 5 μ. κατάβασης, για να φτάσουμε στο εσωτερικό του σπηλαίου. Σύμφωνα με τις έρευνές μας το σπήλαιο δεν έχει ακόμα εξερευνηθεί (κατανοητό λόγω του δύσκολου και ανώμαλου εδάφους) – και έτσι η εξερεύνηση του σπηλαίου παραμένει και για εμάς μία πρόκληση, την οποία καλούμαστε να αντιμετωπίσουμε μόνο με μία ομάδα έμπειρων σπηλαιολόγων.



Η ανάβαση



Η πρόσβαση του σπηλαίου (N 35°14.5918; E 25°47.9932)



Ο πόρος του σπηλαίου...



Η κατάβαση...